



# **Eisenbahnatlanten und -karten Atlases et cartes ferroviaires Rail atlases and rail maps Atlante e carte ferroviario**

Preisänderungen vorbehalten.  
Sous réserve de changements de  
prix.  
Prices subject to alterations.  
Con riserva di modifica dei prezzi.

L5. 01.2011

**Verkaufsstelle für ausländische Kursbücher  
Centre de distribution d' indicateurs  
étrangers  
European Timetable Distribution Centre**

Dienstgebäude SBB, Bahnhofplatz 81 / 073,  
P.O.Box / Postfach 2226, CH-9001 St. Gallen  
Tel. 071 222 61 80 / Handy 079 319 21 51  
FAX 071 222 62 83; [www.timetables.ch](http://www.timetables.ch)

Inhalt	Index	Index
1. Eisenbahnatlanten	Rail atlases	Atlases ferroviaires
1.0 Welt	World	Monde
1.1 Europa	Europe	Europe
1.2 Länderatlanten	Rail atlases by Country	Atlases ferrov. par pays
2. Bahnreisekarten	Rail travel maps	2.
3. Netzkarten	Network maps	Cartes des réseaux
4. Gesamtverzeichnis	Complete list	Liste complet


Neil Robinson:

1.0  
5007

# World Rail Atlas and historical summary

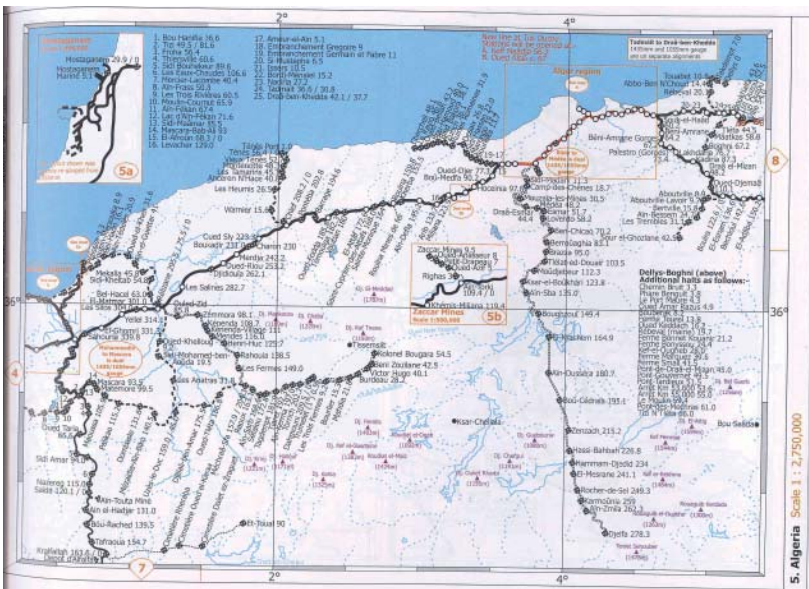
## Vol. 7

# North, East and Central Africa



Algeria – Burundi – Central African Republic – Chad – Comoros and Mayotte – Congo (Democratic Rep.) – Djibouti – Egypt – Eritrea – Ethiopia – Kenya – Libya – Madagascar – Malawi – Mauritania – Mauritius – Marocco – Mozambique – Reunion – Rwanda – Seychelles – Somalia – Sudan – Tanzania – Tunisia – Uganda – Zambia – Zimbabwe

Quality: (max \*\*\*\*\*)  
 Mapping quality: \*\*\*\*\*  
 Information quality: \*\*\*\*\*  
 Printing quality: \*\*\*\*\*



### Key

- Three thicknesses of line are used to denote gauge, but due to the large number of gauges depicted, lines are further defined on a map by map basis.
- Electrified railway or metro (>=1435mm)
  - Electrified railway or metro (900mm to <1435mm)
  - Electrified railway or metro (<900mm)
  - Metro underground section
  - Electrified tramway (>=1435mm)
  - Electrified tramway (900mm to <1435mm)
  - Electrified tramway (<900mm)
  - Non-electrified railway, metro or tramway (>=1435mm)
  - Non-electrified railway, metro or tramway (900mm to <1435mm)
  - Non-electrified railway, metro or tramway (<900mm)
- All the above cases may also be shown as follows:-  
 routes without traffic but not officially closed  
 routes closed to all traffic
- Junction
  - Passenger rail station (open)
  - Passenger rail station (closed)
  - Freight station (open)
  - Freight station (closed)
  - Metro station (open)
  - Metro station (closed)
  - Tramway stop (open)
  - Tramway stop (closed)
  - Sugar Mill
  - Other minor freight stations or industrial premises
  - Other town or place of interest
  - National border
  - Name of country
  - River, canal or other continuous water-course
  - Seasonal water-course
  - Name of water-course or lake
  - Major Geological features (mountain ranges, valleys etc)
  - Mountains (only most important are shown)
  - Direction to map plate shown (where route is within the scope of the atlas)

200 pages, size: A4, 28.7 x 21.0 cm, First edition, December 2009

Contents:

page 5-88: Chronology of development;

pages 89-164 Atlas 1:1.500.000, 1:1.000.000; 1: 750.000, 1:500.00, 1:100.000

pages 165-199: Index of passenger stations, 1 general map of Africa

Nr/No: 5007 CHF 66.00

Orders to / Bestellung an / commandes à: [sales@timetables.ch](mailto:sales@timetables.ch)

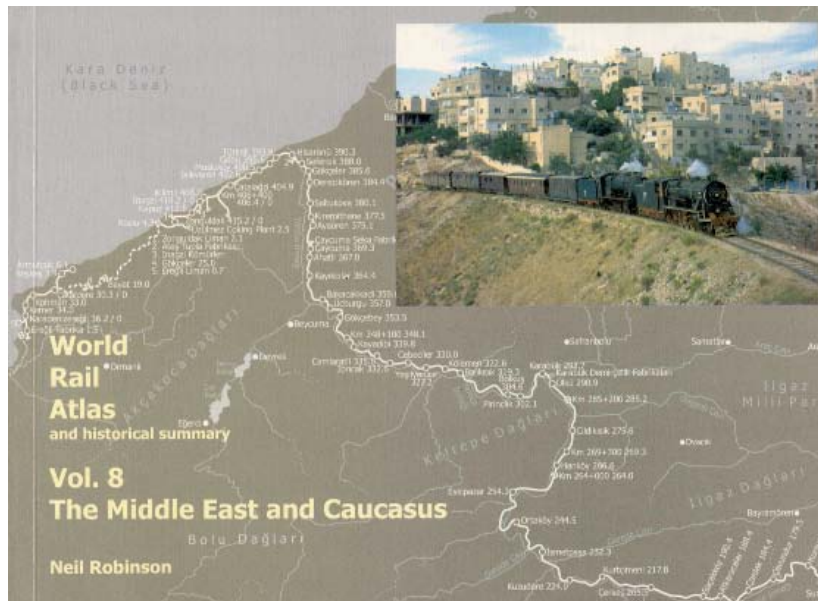
Neil Robinson:

1.0  
5008

# World Rail Atlas and historical summary

## Vol. 8

# The Middle East and Caucasus



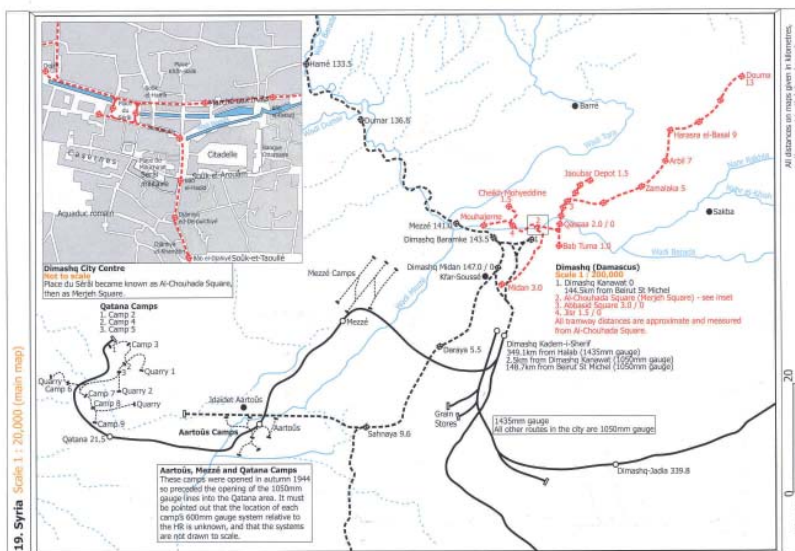
Armenia – Azerbaijan – Bahrain –  
Cyprus – Georgia – Iran – Iraq –  
Israel – Jordan – Kuwait –  
Lebanon – Oman – Palestine –  
Qatar – Saudi Arabia – Syria –  
Turkey – United Arab Emirates –  
Yemen

Quality: (max \*\*\*\*\*)

Mapping quality: \*\*\*\*\*

Information quality: \*\*\*\*\*

Printing quality: \*\*\*\*\*



**Key**

- Electrified railway/tramway (>=1000mm)
- Electrified railway/tramway (<1000mm)
- Non-electrified railway/tramway (>=1000mm)
- Non-electrified railway/tramway (<1000mm)
- The above four cases are shown with broken lines for routes closed to all traffic.

- Junction
- Passenger rail station (open)
- Passenger rail station (closed)
- Tramway/metro station or stop (open)
- Tramway/metro station or stop (closed)
- Freight station or industrial premises
- Other town or place of interest
- National border
- Armenia
- Strandzha
- River, canal or other continuous water-course
- Seasonal water-course
- Tuz Gölü
- Name of water-course or lake
- Route of train ferry (ordinary passenger/freight shipping not included)
- Direction to map plate shown (where route is within the scope of the atlas)

168 pages, size: A4, 28.7 x 21.0 cm, First edition, 2006

Contents:

page 5-60: Chronology of development; page 61: Railway company abbreviations,


pages 65-136 Atlas 1:1.500.000, 1:1.000.000; 1: 750.000, 1:500.000, 1:100.000

pages 137- 166: Index of passenger stations

**Nr/No: 5008 CHF 66.00**

Orders to / Bestellung an / commandes à: [sales@timetables.ch](mailto:sales@timetables.ch)

# European Railway Atlas

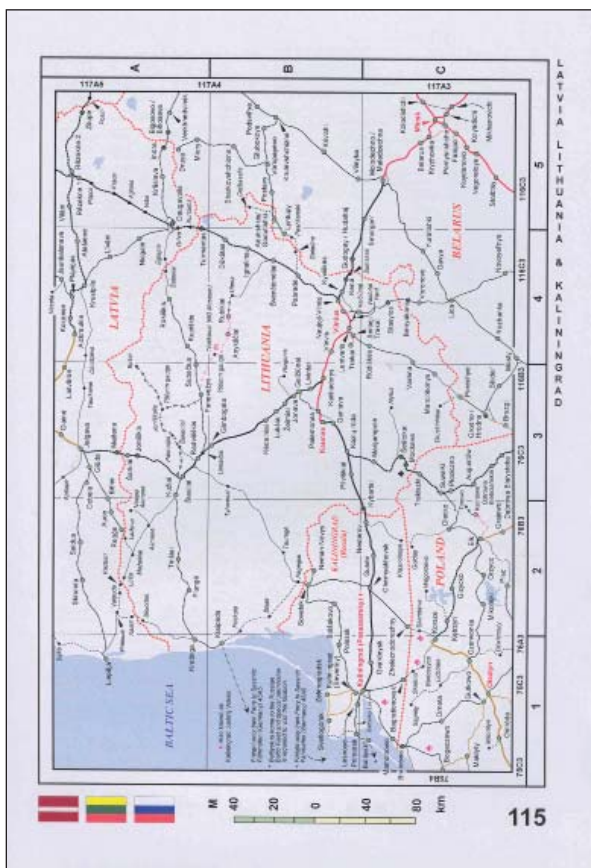


Albania – Austria – Belgium – Bosnia – Bulgaria  
– Croatia – Czech Republic – Denmark – Estonia  
– France – Germany – Great Britain – Greece – Hun-  
gary – Ireland – Italy – Kosovo – Latvia – Lithuania  
– Luxembourg – Macedonia – Moldova – Montene-  
gro – Netherlands – Norway – Portugal – Poland –  
Romania – Serbia – Slovakia – Slovenia – Sweden  
– Switzerland – Spain – Turkey

Quality: (max \*\*\*\*\*)

Mapping quality:	****
Information quality:	****
Printing quality:	*****

The European Railway Atlas depicts the national network railways of Europe in an easy-to-read colour-coded format. All passenger, freight and proposed lines are shown, as are most heritage railways. Main lines are distinguished from secondary and single from multiple track. Electrification systems and track gauges are shown and there is an index of stations and heritage railways. Intended for the enthusiast and general traveller alike, this atlas shows over 15'000 selected locations.



176 pages, size: A4, 21,0 x 29.7 edition 2010

Contents:

Key in English

page 2-12: map index,

page 1-122: maps,

pages 123-150: Station index, Ortsverzeichnis

pages 177 Travel information

pages 178: Keys in different languages / Zeichenerklärung / clé de lecture

**Nr/No: 5100 CHF 56.00**


Orders to / Bestellung an / commandes à:

**sales@timetables.ch**

# Extracts of European Railway Atlas

## Teilausgaben des European Railway Atlas


## Extraits de European Railway Atlas



5101  
**Baltic States,  
Belarus & Ukraine**  
CHF 19.00



5102  
**Nordic Region**  
CHF 19.00



5103  
**Benelux**  
CHF 19.00

5104  
**Eastern Europe**  
CHF 19.00

5105  
**South East Europe & Turkey**  
CHF 19.00

# Eisenbahnatlas Deutschland

Railway Atlas Germany / Atlas ferroviaire d'Allemagne



7. Auflage, 2009/2010 komplett aktualisiert

Datenstand von April 2009

117 Kartenseiten 1:300.000 ; 67 Detailkarten  
1:50.000 und 1:100.000 von allen wichtigen Knoten  
und Grossräumen

Themenkarten: Streckenklassen, Zugsicherung,  
Dieseltankstellen, Verkehrsverbünde, NE-Bahnen

Darstellung der VzG-Nummern und La-Nummern

Betriebsstellenverzeichnis mit Kurzbezeichnungen  
nach RL 100

Anschriften der Eisenbahninfrastruktur- und -ver-  
kehrsunternehmen

Verzeichnis der Eisenbahntunnel

ausführliches Ortsregister

umfangreiches Glossar

Zeichenerklärung in deutsch und englisch

Key in english

Quality: (max \*\*\*\*\*)

Mapping quality:

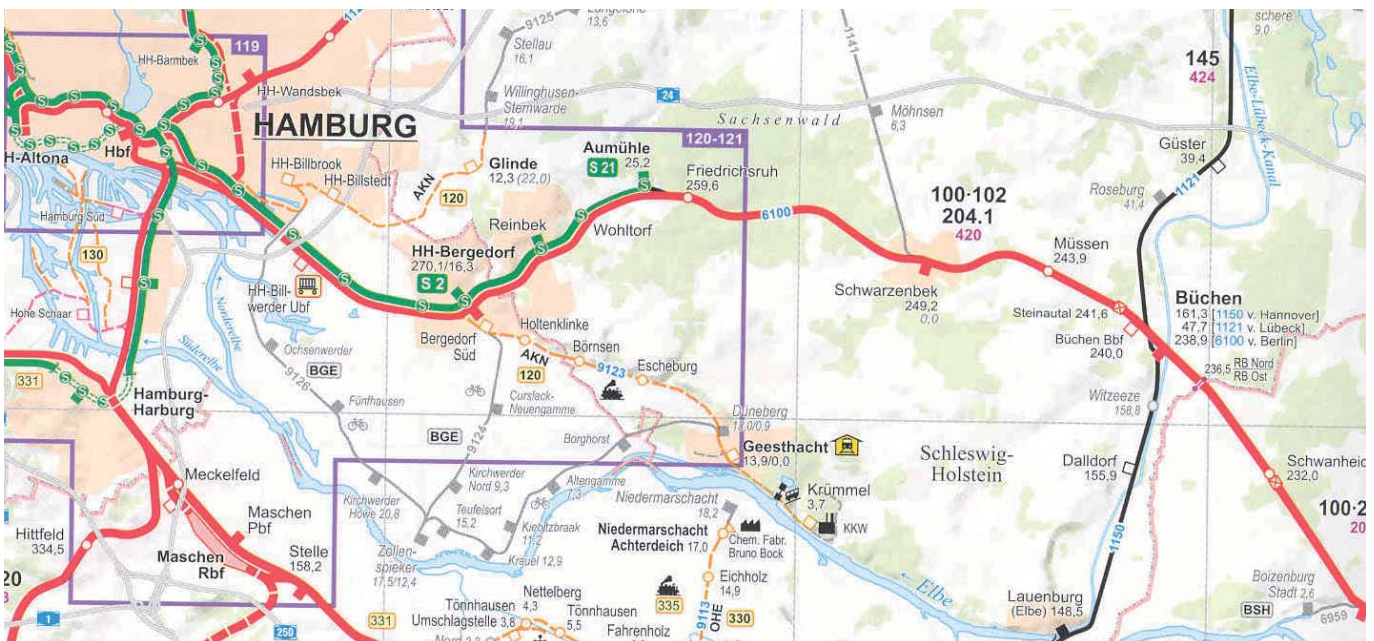
\*\*\*\*\*

Information quality:

\*\*\*\*\*

Printing quality:

\*\*\*\*\*



256 Seiten, durchgehend vierfarbig, Format 23,5 x 27,5 cm, gebunden

Inhalt: Geleitwort / Einführung / Eisenbahninfrastruktur  
Deutschland (8 Seiten)

S 1-117: Deutschland 1:300'000

S 118-168 Detailkarten

S 169-180 Sonderkarten

S 181-237 Serviceteil


Nr/No: 5240 CHF 72.00

Orders to / Bestellung an / com-  
mandes à:

[sales@timetables.ch](mailto:sales@timetables.ch)

# Eisenbahnatlas Deutschland *digital*

## Railway Atlas Germany / Atlas ferroviaire d'Allemagne



### Eisenbahnatlas Deutschland *digital*

Das gesamte deutsche Eisenbahnnetz zusammengefasst auf einer DVD!

Praktisches Arbeiten am PC oder Notebook - zahlreiche Funktionen, Zusatzinformationen und Datenbanken im schnellen Zugriff.

Einzelplatzversion,  
Netzwerkversion auf Anfrage

Systemvoraussetzungen:  
IBM-kompatibler PC oder Notebook (ab 500 MHz),  
256 MB RAM, Windows 98/2000/XP,  
leistungsfähige Grafikkarte (min. 256 Farben),  
Farbmonitor 1024 x 768 Pixel,  
DVD-ROM-Laufwerk, Maus.

- Zwei-Fenster-Lösung mit synchroner Scrollfunktion
- blattschnittfreies Scrollen, Zoomen und Verschieben
- Automatik-Zoom zwischen verschiedenen Maßstäben
- Darstellung mehrerer Koordinatensysteme
- Messen von Entfernungen und Flächen
- Zeichnen individueller Overlays mit Ebenenverwaltung
- Export von Kartenausschnitten in die Zwischenablage
- Drucken des Bildschirminhalts
- Positionierung mit Hilfe der Datenbank-Suchfunktion
- Zentrieren auf manuell eingegeben Koordinaten
- Aufhellen/Abdunkeln des Kartenbildes
- wahlweise Darstellung farbig oder in Graustufen
- Aus-/Einblenden der stillgelegten Strecken
- Aus-/Einblenden des Landschaftsbildes
- Einblenden von thematischen Ebenen:  
Streckenklassen, KV-Terminals und KV-Kodifizierung,  
Tankstellen und Werkstätten
- Zusatzinformationen durch Berührung mit Mauszeiger
- Datenbanken mit komfortabler Suchfunktion:  
Betriebsstellen (einschl. Kürzel nach RL 100),  
Güterverkehrsstellen, KLV-Terminals,  
Tunnel, Brücken, VzG-Nummern
- POI-Datenbank: individuell vom Nutzer anzulegende  
Datenbank (POI = points of interest)
- Integrierte GPS-Schnittstelle

Ausgabe 2008 (im Handel vergriffen! Lieferung solange Vorrat reicht).

**Nr/No: 5241 CHF 80.00**

Orders to / Bestellung an / commandes à: **sales@timetables.ch**

# Eisenbahnatlas Italien und Slowenien

## Atlante ferroviario d'Italie e Slovenia



1. Auflage, Februar 2010, 192 Seiten / pages

117 Kartenseiten 1:300.000 ; 67 Detailkarten 1:50.000 und 1:100.000

Zwei spannende Länder in einem Band:

- die kompletten Netze von Italien und Slowenien im Grundmaßstab 1:300.000,
- zahlreiche Detailkarten 1:50.000 bzw. 1:100.000 u.a von Turin, Mailand, Verona, Padua, Venedig, Udine, Triest, Ljubljana, Koper, Rijeka, Genua, Bologna, Florenz, La Spezia, Pisa/Livorno, Rom, Neapel, Bari, Messina, Catania, Palermo, Cagliari, Sassari.
- Straßenbahnen und Metrolinien in Turin, Mailand, Bergamo, Brescia, Padua, Venedig, Triest, Florenz, Perugia, Rom, Neapel, Messina, Catania, Sassari und Cagliari.
- Museums- und Touristikbahnen
- stillgelegte bzw. unbefahrbare Strecken
- Betriebsstellen mit Kilometrierung: Bahnhöfe, Haltepunkte, Abzweigstellen, Überleitstellen
- ausführliches Ortsverzeichnis
- Informationen zu multimodalen Terminals, Fahrzeugwerkstätten, Streckenklassen,

Zeichenerklärung / Legenda / Légende / Key



Quality: (max \*\*\*\*\*)

Mapping quality: \*\*\*\*\*

Information quality: \*\*\*\*\*

Printing quality: \*\*\*\*\*

Inhalt: Vorwort / Einführung /

S 1-119: Eisenbahnkarten 1:300'000

S 120-155 Detailkarten

S 156-157 Sonderkarten

S 158-182 Serviceteil / Ortsverzeichnis / Stations

Nr/No: 5320 CHF 60.00

Orders to / Bestellung an / commandes à:

[sales@timetables.ch](mailto:sales@timetables.ch)

# Eisenbahnatlas Österreich

Railway Atlas Austria / Atlas ferroviaire d'Autriche



2. Auflage, 2010 komplett aktualisiert

ganz Österreich im Maßstab 1:150.000

Detailkarten 1:50.000 von Wien, Linz, Salzburg, Innsbruck, Graz und Villach

Straßenbahn/U-Bahn-Netzpläne von Wien, Linz, Innsbruck und Graz

Darstellung der heute nicht mehr existierenden Bahnlinien

klare Unterscheidung von ein- und mehrgleisigen Strecken, Normal- und Schmalspurbahnen, Bundesbahnen und Privatbahnen

Streckenummerierung der ÖBB Infrastruktur AG und aktuelle Kursbuchnummern

Informationen zu Spurweiten, Stromsystemen, Zahnstangenbauarten, Steigungsverhältnissen, Infrastruktureigentümern und Betreibern

jedes Kartenblatt mit ausführlicher Informationsspalte

ausführliches Betriebsstellenverzeichnis mit Kurzbezeichnungen der ÖBB

Verzeichnis der Eisenbahntunnel

Verzeichnis der Bahngesellschaften

Legende in deutsch, englisch, französisch und italienisch

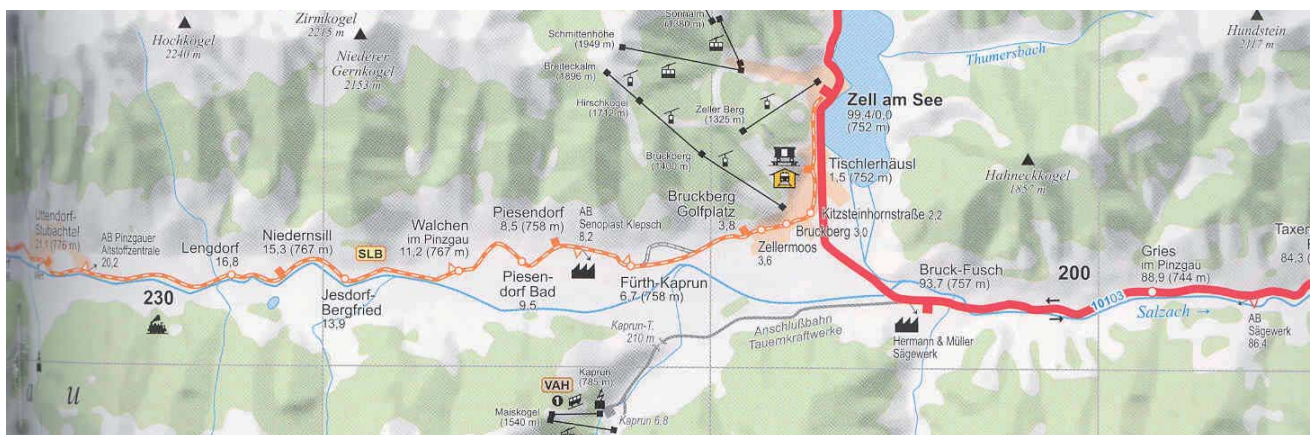
Quality: (max \*\*\*\*\*)

Mapping quality: \*\*\*\*\*

Information quality: \*\*\*\*\*

Printing quality: \*\*\*\*\*

144 Seiten, durchgehend vierfarbig,  
Format 23,5 x 27,5 cm, gebunden



Inhalt: Geleitwort / Einführung / Eisenbahninfrastruktur Österreich ( 16 Seiten)

S 2-97 Eisenbahnkarten 1: 150.00;

S 98-107 Detailkarten 1:50'000

S 108-110 Sonderkarten

S 112-129 Serviceteil / Ortsverzeichnis

**Nr/No: 5400 CHF 60.00**


Orders to / Bestellung an / commandes à:

**sales@timetables.ch**

# Atlas linii kolejowych Polski 2010

Eisenbahnatlas Polen / Railway Atlas Poland /

Atlas ferroviaire de Pologne



442 pages, size: A4, 21,2 x 30,2 edition 2010, with a lot of illustrations / viele Illustrationen

Contents/Inhalt:

Key in English / Legende in Deutsch

92 general maps 1:300'000

24 junction maps / Knotenkarten 1:25'000 / 1:100'000

7 thematic maps / Themenkarten

Key to historic maps pages (Eastern Poland)

Kartenübersicht von ehem. polnischen Ostgebieten

13 historic maps / Historische Karten

Bibliography / Literaturverzeichnis

Index of stations, stops and post with their contemporary and former names

Verzeichnis der Bahnhöfe, Haltepunkte und Betriebsstellen mit heutigen und früheren Namen



Quality: (max \*\*\*\*\*)

Mapping quality: \*\*\*\*\*

Information quality: \*\*\*\*\*

Printing quality: \*\*\*\*\*

Nr/No: 5410 CHF 69.00

Orders to / Bestellung an /  
commandes à:

sales@timetables.ch

# Eisenbahnatlas Schweiz

Railway Atlas Switzerland / Atlas ferroviaire de la Suisse



2. Auflage, 2011 komplett aktualisiert

die ganze Schweiz im Maßstab 1:150.000

Detailkarten von Basel, Zürich, Bern, Lausanne, Genève, Montreux, Locarno, Lugano

Tramlinienpläne von Basel, Bern, Zürich, Neuchâtel und Genève

Darstellung der heute nicht mehr existierenden Bahnlinien

klare Unterscheidung von ein- und mehrgleisigen Strecken, Normal- und Schmalspurbahnen, Bundesbahnen und Privatbahnen

Informationen zu Spurweiten, Stromsystemen, Zahnstangenbauarten, Steigungsverhältnissen, Infrastruktureigentümern und Betreibern

jedes Kartenblatt mit ausführlicher Informationsspalte ausführliches Ortsverzeichnis

Verzeichnis der Eisenbahntunnel

Verzeichnis der Bahngesellschaften

regelmäßige Dampf- und Museumsfahrten im Überblick

Legenden und Informationsspalten in deutsch, englisch, französisch und italienisch

Quality: (max \*\*\*\*\*)

Mapping quality: \*\*\*\*\*

Information quality: \*\*\*\*\*

Printing quality: \*\*\*\*\*

ca. 120 Seiten, durchgehend vierfarbig, Format 23,5 x 27,5 cm, gebunden



Nr/No: 5450

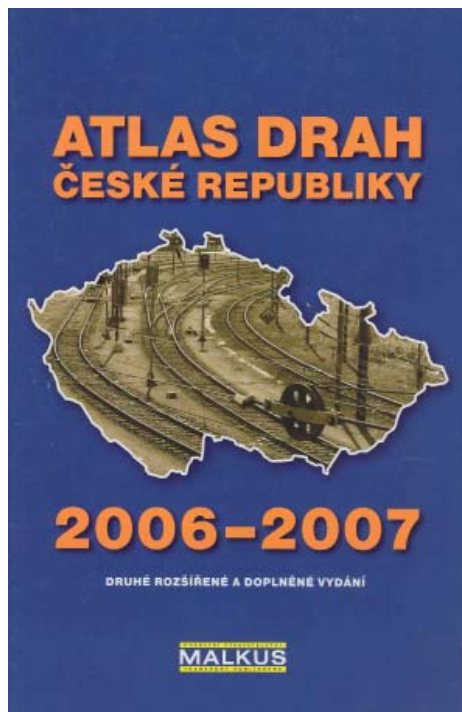
CHF 60.00

Orders to /  
Bestellung an /  
commandes à:

[sales@timetables.ch](mailto:sales@timetables.ch)

# Atlas Drah Ceske Republiky 2006-2007

Eisenbahnatlas Tschechien / Railway Atlas of Czech Republic /  
Atlas ferroviaire de Tchèque



442 pages, size: A4, 21,2 x 30,2 edition 2006-2007,  
Key and complete content only in Czech language!

Zeichenerklärung und gesamter Inhalt leider nur in  
tschechischer Sprache!

Légende et tout contenu uniquement en tschèque!

Contents/Inhalt:

13 thematic maps / Themenkarten

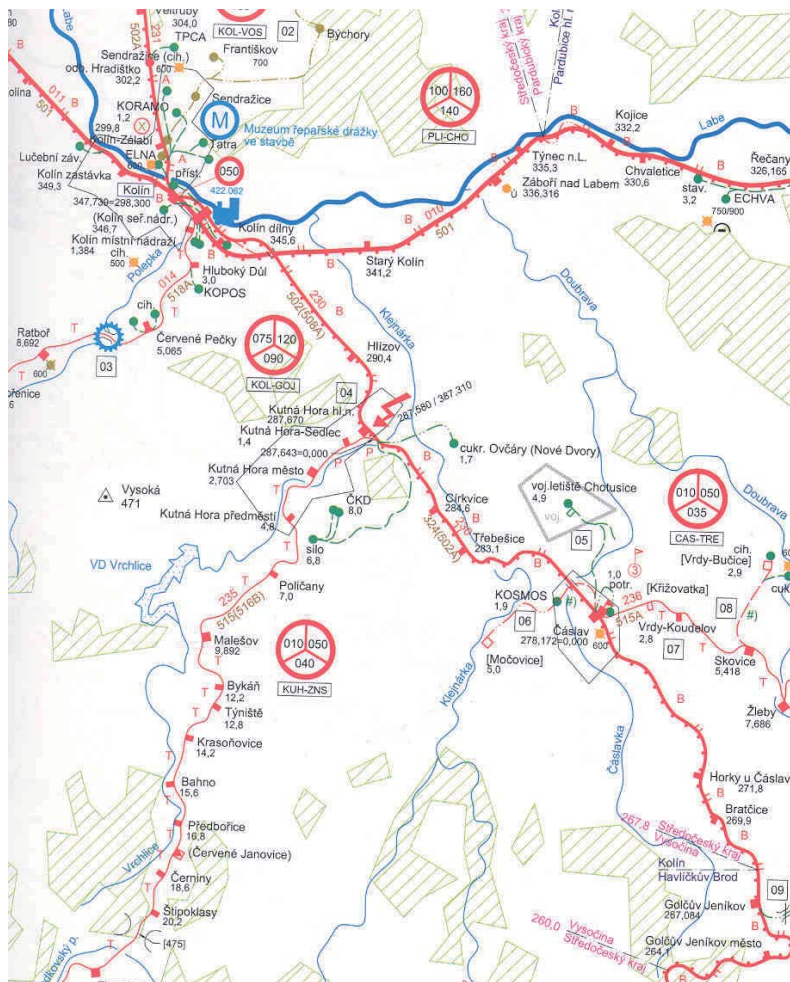
89 general maps 1:200'000

22 tramway/métro maps

17 trolleybus maps

42 pages: Index / list of stations / list of internet  
addresses / List of industrial railways / List of railway  
museums

Bibliography / Literaturverzeichnis



Quality: (max \*\*\*\*\*)

Mapping quality: \*\*\*\*\*

Information quality: \*\*\*\*\*

Printing quality: \*\*\*\*\*

**Nr/No: 5490 CHF 69.00**

Orders to / Bestellung an /  
commandes à:

**sales@timetables.ch**

# Eisenbahnatlas Ukraine

## Railway Atlas of Ukraine

### Atlas ferroviaire de l'Ukraine

1.2  
5520



80 pages, size 15.8 x 23.2 edition 2008,  
all content in kyrillic / Inhalt durchwegs in Kyrillisch /  
tout contenu en cyrillique!

keine deutschsprachige Zeichenerklärung (/ no key in  
English / pas de l'égende en français

Contents/Inhalt:

47 general maps 1:750'000

22 regional maps 1:200'000

12 pages: list of stations

Quality: (max \*\*\*\*\*)

Mapping quality: \*\*\*\*\*

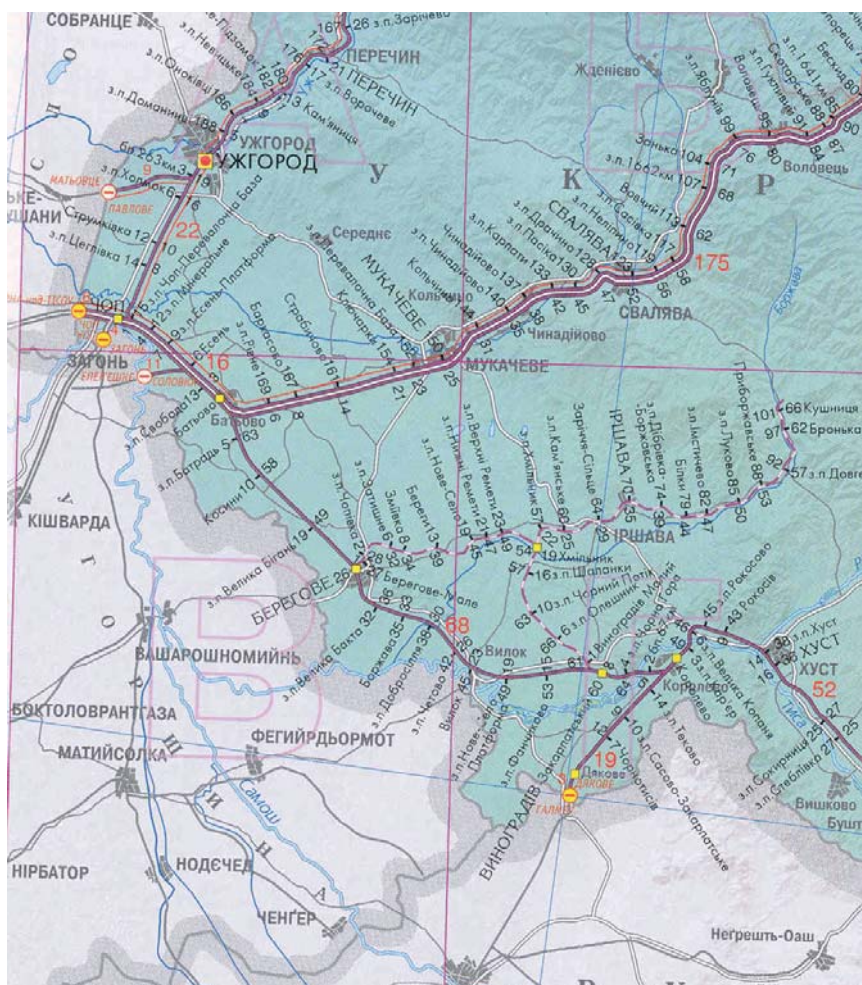
Information quality: \*\*\*\*\*

Printing quality: \*\*\*\*\*

Nr/No: 5520 CHF 32.00

Orders to / Bestellung an /  
commandes à:

sales@timetables.ch




# Eisenbahnatlas Russland

## Railway Atlas of Russia

### Atlas ferroviaire de la Russie

1.2  
5370



72 pages, size 55.8 x 35.2, rolled in tube, edition 2005,  
all content in kyrillic / Inhalt durchwegs in Kyrillisch / tout contenu en cyrillique!

keine deutschsprachige Zeichenerklärung (/ no key in English /  
pas de l'legende en français

Contents/Inhalt:

40 general maps

1 added map of Russia, Belarus, Ukraine and Caucasus

40 pages: list of stations

Quality: (max \*\*\*\*\*)

Mapping quality: \*\*\*\*\*

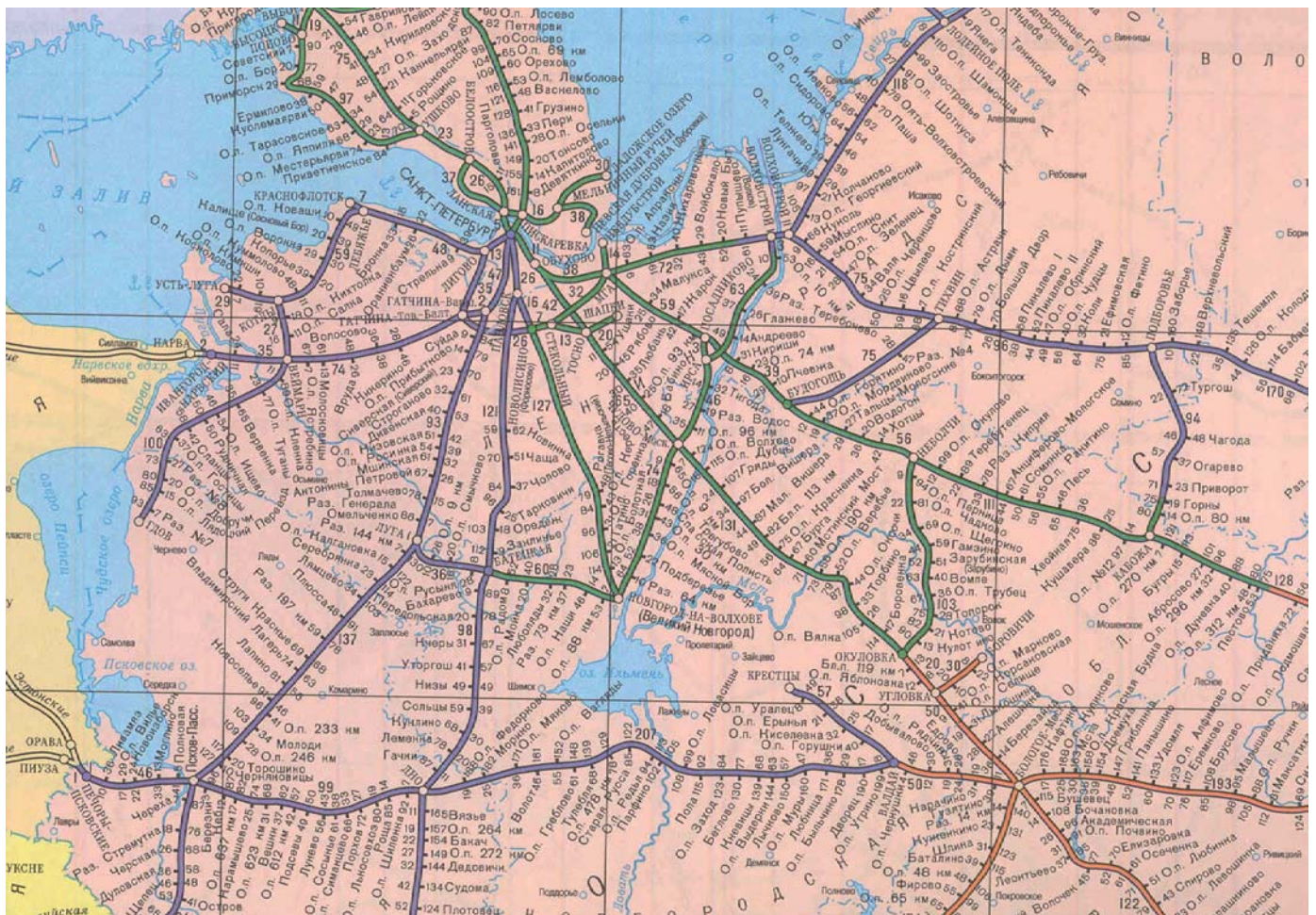
Information quality: \*\*\*\*\*

Printing quality: \*\*\*\*\*

Nr/No: 5370 CHF 66.00

Orders to / Bestellung an / commandes à:

[sales@timetables.ch](mailto:sales@timetables.ch)



Art No	Land / Titel Pays / titre Country / title Paese / titolo	Masstab échelle scale scala	Farben couleurs colours colori	Preis SFr prix price Prezzi
-----------	---	--------------------------------------	---	---

## 5. Gesamtliste Eisenbahnkarten und -atlanten Complete list of rail maps and rail atlases Liste complète des cartes ferroviaires et atlases

### 5.0 World

World Rail Atlas and historcal summary:

(Vol. 1-6 in preparation / in Vorbereitung / en préparation)

5007	Vol. 7 North, East and Central Africa		4	66.00
5008	Vol. 8 The Middle East and Caucasus		4	66.00

#### World Gazetter of Tram, Trolleybus and Rapid Transit

5011	Part 1: Latin America		1	14.50
5012	Part 2: Asia, Australasia, Africa		1	22.50

### 5.1 EUROPA

Atlases:

5100	European Railway Atlas (Ball)			56.00
5101	Railway Atlas of Baltic States, Belarus & Ukraine (Ball)			19.00
5102	Railway Atlas of the Nordic Region (Ball)			19.00
5103	Railway Atlas BeNeLux (Ball)			19.00
5104	Railway Atlas of the Eastern States (Ball)			19.00
5105	Railway Atlas of South East Europe - Turkey (Ball)			19.00

Karten/maps:

5111	Rail Map of Europa (Th. Cook) 2009	1:3'750'000	5	21.00
5112	Railway Map Europe (Kümmerly+Frey)	1:5'000'000	5	25.00
5113	Eisenbahnkarte Europa/Asia (Transpress, Polen)		5	22.00
5115	MITROPA 1929 (Reprint Ritzau)		1	5.00

Art No	Land / Titel Pays / titre Country / title Paese / titolo	Massstab échelle scale scala	Farben couleurs colours colori	Preis SFr prix price Prezzi
-----------	---	---------------------------------------	---	---

## 5.2 EUROPA Länder / Pays / States

### Albanien / Albanie / Albania

5201	Eisenbahnkarte (Quail) (1997)	1:800'000	4	14.00
5202	Eisenbahnreiseführer / Trackmap (Quail) -		1	7,50

### Belgien / Belgique / Belgium / Belgio

5103	Benelux Railway Atlas (Ball)			19.00
5211	Benelux Rail 1994		4	25.00
5212	Carte du réseau SNCB 1988		4	18.00
5213	Carte du réseau SNCB 1996		4	21.00
5214	Carte du réseau SNCB 2002		4	25.00

### Bulgarien / Bulgarie / Bulgaria

5221	Eisenbahnkarte BDZ		4	19.00
------	--------------------	--	---	-------

### Deutschland/Allemagne/Germany / Germania

5240	Eisenbahnatlas Deutschland (Schweers)	1:300'000	6	72.00
5241	Eisenbahnatlas Deutschland digital auf DVD (Schweers + Wall) mit diversen Bearbeitungsmöglichkeiten			90.00
5242	Railway Atlas Germany (Ball)			19.00
5243	Atlas DR, 1967 (letzte Stücke!)	1:500'000	6	32.00
5242B	Netzkarte DB 1990 (ohne DR)	1:750'000	9	10.00
5242A	Netzkarte DB/DR 1991	1:750'000	9	20.00
5243	Fahrplankarte für Bahn und Bus - Deutschland	1:750'000	6	20.00
52431	Fahrplankarte für Bahn und Bus: Rhein-Mosel	1:150'000	6	18.00
52432	Fahrplank. für Bahn und Bus, : mittl. Oberrhein	1:150'000	6	18.00
52433	Fahrplank. für Bahn und Bus: südl. Oberrhein	1:150'000	6	18.00
52434	Fahrplank. für Bahn und Bus: Weser-Fulda	1:150'000	6	18.00
52441	Reichsbahnkarte 1880 (Reprint Ritzau)		1	5.00
52442	Reichsbahnkarte 1914 (Reprint Ritzau)		1	5.00
52446	Reichsbahnkarte 1936 (Reprint Ritzau)		1	5.00
52447	Eisenbahnkarte Deutschland 1946 für alle 4 Besatzungszonen (Ritzau)		1	5.00
52448	Eisenbahnkarte Deutsches Reich 1948 (Ritzau)		1	5.00
52449	Kursbuchkarte DB 1962 (Ritzau)		1	5.00
5246	Berlin, Gleispläne S-,U-,Trambahnen (Quail) 1994		1	5.00
5248	München/Nürnberg Rail Map: U- und S-Bahnpläne (Quail )		1	5.00
52491	Übersichtskarte zum DR-Kursbuch (1987)		4	5.00
52495	Kursbuchkarte DR 1951 (Nachdruck Ritzau)		1	9.00
52496	Bahn-/Buskarte 1991		4	8.00
52497	Kursbuchkarte 1995		4	3.00
52494	Harzer Schmalspurbahnen, Track Diagramm		1	3.50

Art No	Land / Titel Pays / titre Country / title Paese / titolo	Massstab échelle scale scala	Farben couleurs colours colori	Preis SFr prix price Prezzi
<b>Estland / Estonie / Esthonia / Estonia</b>				
5251	Eisenbahnkarte / railway map (Quail)	-	1	10.00
<b>Frankreich / France / Francia</b>				
5270	France Railway Atlas (Ball)			19.00
5271	Atlas des transports public		4	35.00
5272	La France en train - Taschen-/Reisetlas		4	25.00
5273	Eisenbahnkarte Frankreich		4	22.00
5274	TGV Atlanique detaillierte Streckenkarte		4	10.00
5275	TGV Nord detaillierte Streckenkarte		4	10.00
52781	Paris: Carte des réseaux ferrés (Quail)		1	7.00
52782	Paris /Ile-de-France réseau ferrée de banlieue *		4	14.00
52783	Banlieue parisienne RER/BUS* *= offizielle Plakatkarten 1989		4	14.00
52785	Région Paris: Plan-Schema (Ormet 1987)		1	13.00
<b>Griechenland / Grèce / Greece / Grecia</b>				
5281	Rail map (Quail)		1	12.00
<b>Grossbritannien / Grande Bretagne / Great Britain / Gran Bretagna</b>				
5290	Britain & Ireland Railway Atlas (Ball)			19.00
5293	Th. Cook Rail Map of Britain and Ireland		4	19.00
5294	BR Passenger Map 1998/99		3	3.00
<b>BR Track Section map/Atlas: (Quail)</b>				
52981	1. Scot Rail 24 pages		1	22.00
52982	2. Eastern and Anglia Region 48 pages		1	22.00
52983	3. Western Region 32 pages		1	22.00
52984	4. London Midland Region 56 pages		1	22.00
52985	5. Southern Region 56 pages		1	22.00
52987	London Transport Railway Track Map (Quail)		4	9.00
52988	London Railway Map (Quail)		4	18.00
<b>Irland / Irlande / Ireland / Irlanda</b>				
5290	Britain & Ireland Railway Atlas (Ball)			19.00
5293	Th. Cook Rail Map of Britain and Ireland		4	15.00
52986	Track section map/Atlas (Quail) 26 pages		1	22.00

Art No	Land / Titel Pays / titre Country / title Paese / titolo	Massstab échelle scale scala	Farben couleurs colours colori	Preis SFr prix price Prezzi
<b>Italien / Italie / Italy / Italia</b>				
5320	Eisenbahnatlas Italien & Slovenien (Schweers + Wall) 2010		4	66.00
5321	Railway Atlas Italy (Ball)			19.00
5322	Schematische Kursbuchkarte 1998	-	4	2.00
<b>Lettland /Litauen, Lettonie / Lituanie Latvia / Lithuania, Lettonia / Lituania</b>				
5351	Eisenbahnkarte / railway map (Quail)	-	1	12.00
<b>Luxembourg / Luxemburgo / Lussemburgo</b>				
5371	Touristenkarte Luxembourg	1:100'000	6	16.50
5210	Benelux Railway Atlas (Ball)			15.00
5211	Benelux Rail 1994		4	25.00
<b>Moldavien / Moldova</b>				
5381	Eisenbahnkarte (Fotokopie)		1	2.50
<b>Niederlande / Pays-Bas / Netherlands / Paesi Bassi</b>				
5103	Benelux Railway Atlas (Ball)			15.00
5211	Benelux Rail kaart		4	25.00
<b>Norwegen / Norvège / Norway / Norvegia</b>				
5390	Netzkarte (Fotokopie A3)		1	1.00
<b>Österreich / Autriche / Austria</b>				
5400	Eisenbahnatlas Österreich (Schweers+Wall) 1:150'000		4	60.00
5401	Austria Railway Atlas (Ball)			19.00
5402	Eisenbahnkarte Österreich ca. 1960		4	32.00
5403	ÖBB-Plakatfahrplan 94/95		2	1.00
<b>Polen / Pologne / Poland / Polonia</b>				
5410	Atlas linii kolejowych Polski 2010		4	69.00
5411	Railway Atlas Poland (Ball)			19.00
5413	Netzkarte/Bahnkarte PKP 1995		3	19.00
5414	Netzkarte PKP (Polska mapa sieci kolejowej) (1992) 4 Kartenblätter je 94 x 73 cm 1:500'000		6	32.00
5415	Rail map PKP 2000	-	3	18.00

Art No	Land / Titel Pays / titre Country / title Paese / titolo	Massstab échelle scale scala	Farben couleurs colours colori	Preis SFr prix price Prezzi
<b>Portugal / Portogallo</b>				
5421	Railway map / Eisenbahnkarte (Quail) 1994	-	1	12.00
5480	Railway Atlas Spain & Portugal (Ball)			19.00
<b>Rumänien / Roumanie / Rumania / Romania</b>				
5431	Eisenbahnkarte ca. 1922 (heliographiert)	-	1	28.00
5432	Netzkarte CFR 1994	schematisch	3	18.00
<b>Russland / Russia</b>				
5370	Eisenbahnatlas Russland	1:1'000'000	6	66.00
5375	Moskau, Eisenbahnkarte (Quail)	-	1	7.50
<b>Schweden / Suède / Sweden / Svezia</b>				
5441	Netzkarte SJ / railway map 1982	1:2'500'000	4	12.00
5442	Stockholm Rail Map (Quail) 2003		1	5.00
<b>Schweiz / Suisse / Switzerland / Svizzera</b>				
5450	Eisenbahnatlas Schweiz (Schweers+Wall) zur Zeit vergriffen; Neuauflage anfangs 2011	1:150'000	4	60.00
5451	Railway Atlas Switzerland (Ball)			19.00
5452	Bahnkarte der Schweiz (2008)	1:300'000	4	19.80
5453	Bahnkarte der Schweiz (vorherige Auflage)	1:300'000	4	12.00
5454	Karte der schweiz. Transportunternehmungen (1975) exklusiv bei uns erhältlich	1:333'333	6	26.00
5455	Kursbuchkarte 1926 (Reprint) 2 Kartenblätter zus.	1:500'000	5	22.00
5459	Verkehrskarte Kanton Zürich 1985	1: 50,000	6	10.00
<b>Spanien / Espagne / Spain / Spagna</b>				
5480	Railway Atlas Spain & Portugal (Ball)			19.00
5481	Mapa de Ferrocarriles España y Portugal (1972) Heliographie	.	1	25.00
<b>Slovenien / Slovenie / Slovenia</b>				
5461	Bahnreisekarte (1999)	-	4	17.00
5320	Eisenbahnatlas Italien & Slovenien (Schweers + Wall) erscheint im Frühjahr 2010			60.00

Art No	Land / Titel Pays / titre Country / title Paese / titolo	Massstab échelle scale scala	Farben couleurs colours colori	Preis SFr prix price Prezzi
<b>Slowakei / Slovaquie / Slovakia / Slovacchia</b> siehe auch Tschechien				
5470	Railway Atlas Slovakia & Czech Republikc (Ball)			15.00
5471	Bahnkarte Slowakei (1998)	-	4	17.00
<b>Tschechien/Tchèque/Bahemia/Boemia</b>				
5490	Eisenbahnatlas Tschechien 2007/08	1:200'000	6	52.00
5470	Railway Atlas Slovakia & Czech Republikc (Ball)			19.00
5493	Zeleznicní mapa / Rail map / Eisenbahn- karte (Quail 1993)	-	1	7.50
5491	Zeleznicni Mapa / Eisenbahnkarte / Carte ferro- viaire / Rail map	1:500'000	6	19.00
5492	Netzkarte CSD 1988 (2 Kartenblätter Tschechien /Slowakei)	1:500'000	6	32.00
<b>Ukraine / Weissrussland / Moldawien</b>				
5520	Eisenbahnatlas Ukraine	1:750'000	6	32.00
5521	offizielle Eisenbahnkarte Ukraine	1:1'400'000	4	22.00
<b>Ungarn / Hongrie / Hungary / Ungheria</b>				
5500	Railway Atlas of Hungary (Ball)			19.00
5501	Netzkarte MAV (1994)		4	21.00
5502	Netzkarte MAV (1998)		4	25.00

Art No	Land / Titel Pays / titre Country / title Paese / titolo	Masstab échelle scale scala	Farben couleurs colours colori	Preis SFr prix price Prezzi
-----------	---	--------------------------------------	---	---

## 5.2 Übersee / outre-mer / overseas / paesi d'oltremare

### AFRIKA

5600	Eisenbahnkarte <b>Afrika</b> (üb, 1987)		1	3.50
5601	<b>Eisenbahnatlas Westafrika/Réseaux ferrés de l'Ouest africain/Railway networks in West Africa / rete ferroviaria dell ovest africano</b> Tome 1(Röhr)		1	52.00
5605	<b>Tram &amp; Trolley in Africa:</b> Atlas der Nahverkehrsbetriebe in Afrika (Röhr)		1	52.00
5653	<b>Senegal</b> (Rachdi)		1	3.00
5651	<b>Südafrika/South Africa</b> (Quail) 1990	-	1	8.00
5613	<b>Tunesien/Tunisie:</b> Eisenbahnkarte, Rail Map (1986) mit illustriertem Textheft	1:1'000'000	4	14.50

### AMERIKA

#### Süd-Amerika

5670	Eisenbahnkarte <b>Süd-Amerika</b> (üb 1987)		1	3.00
5691	<b>Argentinien:</b> Eisenbahnkarte mit Textheft (üb)		1	12.50
5683	<b>Bolivien:</b> Eisenbahnkarte mit Textheft (üb 1987)		1	12.50
	Karte allein		1	1.00
5694	<b>Chile:</b> Eisenbahnkarte (üb 1987)	1:1'800'000	4	12.50
5692	<b>Uruguay:</b> Eisenbahnkarte (Rachdi) A3	-	1	6.50
5692ü	do. Eisenbahnkarte (üb) A4	-	2	2.00

#### Zentralamerika

5642	<b>Guatemala:</b> Eisenbahnkarte (Rachdi)	-	1	6.50
5644	<b>El Salvador:</b> Eisenbahnkarte (Rachdi)	-	1	6.50

#### Nordamerika

##### Railroad Atlas of North America:

56301	North East USA	-	1	32.00
56302	California and Nevada	-	1	32.00
56303	Colorado and Utah	-	1	32.00
56304	Arizona and New Mexico	-	1	32.00
56305	Great Lakes East	-	1	32.00
56306	Great Lakes West	-	1	32.00
56307	Pacific North West inkl. Alaska, Haiwai	-	1	32.00
56308	Appalachia und Piedmont	-	1	32.00

Art No	Land / Titel Pays / titre Country / title Paese / titolo	Massstab échelle scale scala	Farben couleurs colours colori	Preis SFr prix price Prezzi
56311	New York Railway/Subway Map (Quail 1993)		1	7.50
56312	New York Subway Historical Map (Quail 1981)		1	5.00
<b>Canada / Kanada</b>				
5635	Eisenbahnatlas und 2 Wandkarten (Eisenbahn- karten) / off. railway atlas (2003) + 2 wall maps		4	42.00
<b>ASIEN</b>				
5008	<b>Naher Osten und Kaukasus / Middle East and Caucasus (Turkey, Georgia, Armenia, Azerbaijan, Syria, Israel, Jordan, Iraq, Iran,</b> World Rail Atlas and historcal summary / Eisen- bahnatlas und historische Übersicht		4	66.00
5310	<b>Die Eisenbahnen im Nahen Osten</b> (Themaheft mit Eisenbahnkarte (üB 1987) Karte allein / map only	-	1 1	12.50 3.00
5322	<b>Iran Railway Map</b> (1975)		4	18.00
5345	<b>Korea Railway Map</b> (Quail, 1996)	-	1	7.00
5342	<b>China Railway Atlas incl Hong Kong, Mongolia and Taiwan</b> (Quail 2008) 64 p + Line by line station list 96 p.	-	4	46.00
5343	<b>China Railway Transportation Atlas</b> (in Chinesisch)	div	4	39.00
5350	<b>Japan railway travel atlas</b> (only in Japanese, lot of illustrations / ausschliesslich in Japanisch mit vielen Illustrationen) 386 p. 1 sep. rail map/ 1 sep. Eisenbahnkarte	div	4	75.00
<b>India/Indien:</b>				
5330	India Rail Atlas 2010 (Roychoudhury)	1:1'500'000	5	40.00
5331	Rail map 1986	1:3'500'000	5	15.00
5333	<b>Pakistan/Bangladesh:</b> Rail map/ Themaheft mit Eisenbahnkarte(Üb 1988) Karte allein	1:2'000'000 1:2'000'000	4 4	12.50 8.00

Art No	Land / Titel Pays / titre Country / title Paese / titolo	Masstab échelle scale scala	Farben couleurs colours colori	Preis SFr prix price Prezzi
<b>AUSTRALIEN / NEW ZEALAND</b>				
5400	Australien: Railway Systems (Natmap, 1981)	1:5'000'000	6	19.00
5401	Adelaine: Metropolitan Rail Track Diagrams/State Transport Authority/TransAdelaine (Quail 97)	-	1	6.00
5405	Tasmania Railway Atlas (2004)		1	28.00
5430	<b>New Zealand:</b> Rail Map /Eisenbahn- karte (üB 1986) offizielle Karte mit Eindruck der stillgelegten Linien (mit illustriertem Textheft) do. Karte allein		4 4	16.50 8.00
5431	Railway & Tramway Atlas (Quail)		1	22.00

Preisänderungen vorbehalten.  
 Sous réserve de changements de prix.  
 Prices subject to alterations.  
 Con riserva di modifica dei prezzi.